





Erste Änderung der Verordnung über das  
Naturschutzgebiet "Siebengebirge"  
- Wegeplan -  
Anlage 4 (zu § 8 NSG-VO)

Legende

-  Wanderwege
-  für das Fahrradfahren zugelassene Wege
-  Reitwege
-  Wirtschafts- und Wanderwege
-  sonstige Wirtschaftswege

-  NSG (nachrichtlich)
-  Kernzonen (nicht rechtsverbindlich)
-  Autobahn (nachrichtlich)
-  öffentliche Strassen (nachrichtlich)

Kartengrundlage : Deutsche Grundkarte  
© Geobasisdaten : Land NRW, Bonn

Maßstab : 1:15000

Anlage zur Verordnung vom 08.05.2012  
Az.: 51.2 - 1.1 RSK/Sie  
BEZIRKSREGIERUNG KÖLN

